

瀛環志略

三

卷一

地理		
數冊	冊記	號冊
一	一	二
〇	〇	四
學校	縣中	滋質

号

290
55
Vol 3

彥根公
立中學
校印章

五印度圖

五印圖

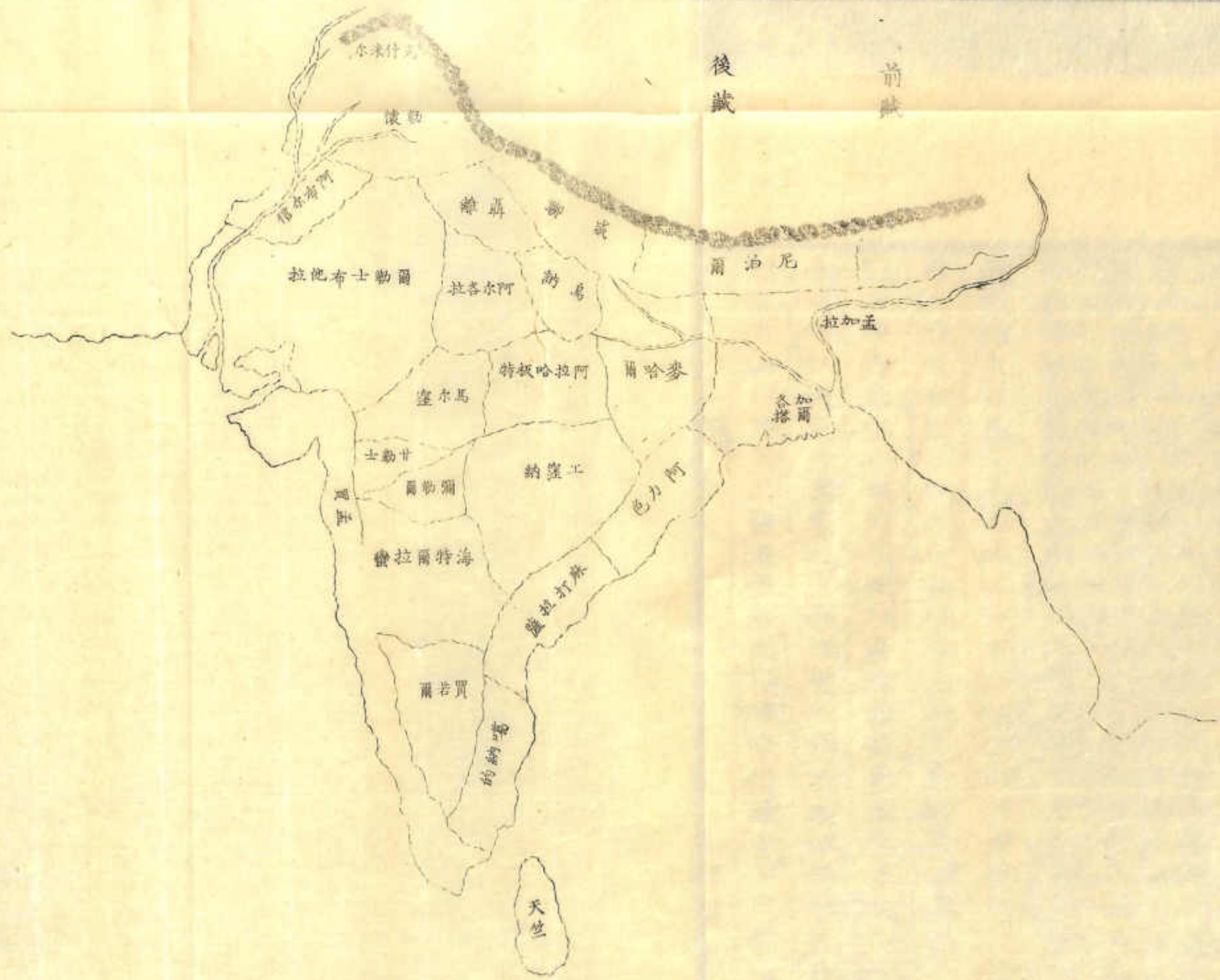


五印度舊圖



前藏

後藏



五印度

緬甸之西兩藏之西南有廣土突入南海形如箕舌所謂印度

者也漢書謂之身毒又稱天竺六朝以後釋典皆稱印度今稱

痕都忻都與都本一音以華文譯印度有五地形入海之處為

中南兩印度東印度東界緬甸北連後藏北印度雪山拱抱東

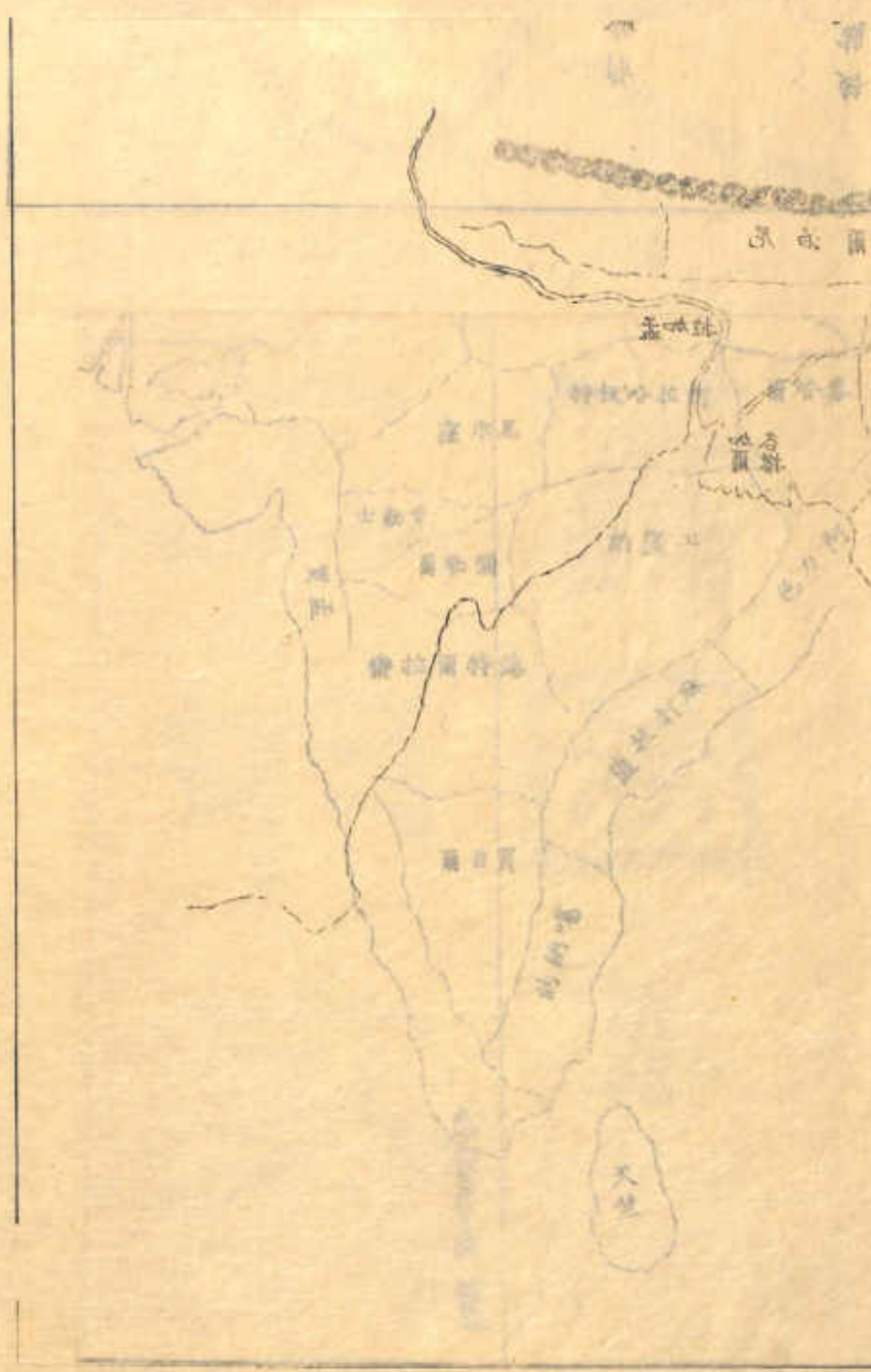
為後藏之邊徼西為西域之札布即布哈爾西印度跨印度河

與西域之阿富汗俾路芝接壤東西約五千餘里南北約七千

餘里境內名水二東曰安額河發源西北東南流至孟加拉雅

魚藏布江從東北來會之入海印度人稱為靈水佛書所謂恒

河者也西曰印度河發源後藏之阿里西行繞雪山之背至札



印度之西北界轉而南行北印度諸水會之至信地入海此外

西有逆埔他答地諸河南有我他惟利吉那加惟利諸江北境

倚雪山南境沿海有連山環繞中間數千里皆平土西北界有

沙磧餘多沃壤迤北寒暑適平迤南近赤道炎燄特甚土宜五

穀宜棉花宜鶯粟花山水之所產者金剛鑽黃玉寶石青精瑪

瑙明珠珊瑚藥材香水海味又產獅子馴象大鳥其人多黑面

青唇迤北稍皙迤南黑甚以白布裹頭故粵東呼為小白頭國地本雕題

種類貴人額塗日光花卉或以粉點面如星庶人額刺紋習臂

勢烙卦畫形皆雕題遺俗也男裸上體耳掛環下著圍裙女加

上衣穿耳鼻掛金銀環臂脛俱帶釧鐲人習技巧金漆雕鏤皆

精絕所製玉器薄如蟬翼其地為佛教所從出故自古著名自

後漢通中國唐時屢入貢趙宋時為回部所侵割元起北方括

地西南太祖征服西北印度世所傳遇角端而廻兵者至憲宗

朝復征服中印度以宗王駙馬分王其地東南諸部皆聽役屬

由是五印度為蒙古別部元末駙馬帖木耳王撒馬兒罕威行

西域印度諸部皆臣服明嘉靖間撒馬兒罕別部莫卧爾攻取

中印度地立國勢張甚力尚回教黜佛教蒙古在葱嶺西者諸

部皆納貢為藩屬久而陵夷弱肉強食時時構兵先是明宏治

八年歐羅巴之葡萄牙航海至印度西南界之孟買開鑿海港

建立城邑市舶通行以此致富荷蘭忌之以兵船相攻亦攘其

地立埔頭設公班衙。擅印度海之利權者數十年。迨英吉利東來驅除兩國而有其地。佛郎西亦於南印度之東界立埔頭。康熙七年英吉利在東印度之孟加拉買地建館。築炮臺。造屋七十所。帆樯雲集。百貨流通。埔頭日益富盛。乾隆十七年孟加拉酋長毀其居。囚其人。英人以大兵攻之。遂滅孟加拉。乘勝無南中諸部。諸部合縱禦之。心力不齊。紛紛潰敗。有為英所滅者。有聽其置吏。僅擁空名者。有受役屬為藩國者。由是五印度全土歸英轄者十之七。僅餘西北數部。尚未服也。英人於沿海立藩部三。曰孟加拉。曰麻打拉薩。曰孟買。內地立藩部一。曰亞加拉。余嘗見米利堅人所刊地圖。五印度共二十餘國。在東者曰

孟加拉。曰麥哈爾。曰尼泊爾。曰阿力色。在北者曰克什米爾。曰勒懷。曰威聊。曰烏納。曰聶離。在中者曰阿爾各拉。曰阿拉哈板特。曰工窪納。曰馬爾窪。在南者曰甘勒士。曰彌勒爾。曰海特爾拉。曰麻打拉薩。曰噶納的。曰孟買。在西者曰爾勒士布他拉。曰阿布爾信。據米人雅裨理云。此係五印度舊部落之名。自英吉利據印度後。有分析。有改革。與此圖不同。後見英人所刻五印度圖。與米利堅圖全不同。地名繁簡亦異。地既屬英。當就英圖立說。附米圖於後。以資考核。

孟加拉。或作房葛刺。又作網。印度極東之地。其會城曰加爾各。或作甲。在安額支河之濱。溝壕深廣。城垣鞏固。城內館舍閎

敞達衢矢直。高樓對起。皎如白雪。城外萬艘鱗集。百貨所萃。富盛為五印度之最。英吉利有大酋統轄印度全土。駐於此城。額兵英軍三萬。土軍二十三萬。謂之叙跋兵。文職皆幼年從英國來。學習土語。職以洊升。祿甚厚。加城之東有城曰勢他加。織工所萃。布帛山積。昔為孟加拉大酋駐札之地。轄三部。西北曰巴巴爾。一作八拿。即米西南曰岡都亞那。即米圖之。西南濱海曰巴爾。一作八拿。即米。巴爾戶口繁密。人多造硝。種鶯粟。青靛。又種玫瑰。醃釀造香露。病黎薩。佛教最盛之地也。○阿薩密。一作阿三。又作亞。桑。又名微地。缸。在孟加拉之東北。緬甸之西北。前藏之東南。距雲南邊徼不遠。西北與布魯克巴相連。東西約一千一百里。

南北約五百里。北面高山綿亘。迤南平行膏腴。雅魯藏布江。由兩藏來。折而南下。經此土西行。入孟加拉。地本土夷部落。俗崇佛教。英人既取孟加拉。溯藏江漸拓而東。遂據其地。立為別部。會城曰若爾合德。其土宜茶。近年英人試種。每歲得二十餘萬觔。性寒劣。飲之多作泄。阿薩密不在五印度界內。因英人由東印度跨割與孟加拉藩部相連。故附記於此。

按西藏志。布魯克巴之東。工布之南。為戮殍烏魯爾兔族。稱為格倫野人國。其種人名老卡止。嘴割數缺。塗以五色。穴室巢屋。獵牲為食。阿薩密之東北境。即在格倫稍南。東與雲南騰越徼外之狽夷。德夷相接。其未與前藏接壤者。隔於格倫。

與布魯克巴未與滇省接壤者。隔於狃夷。然距兩處邊界均不甚遠。

麻打拉薩或作馬搭刺。又作曼噠。喇薩又作馬達拉斯大。在孟加拉之西南。城建於海濱沙坡之上。波潮衝激。登岸最險。英人設會城於此。專為控扼。

南方其人面多純黑。肢體便捷。工百戲。部名曰加爾那的。即米噶納。轄五部。迤北曰北西爾加耳。一作西冷。迤西曰巴拉加。

北刺西南曰哥英巴都爾。一作班再西曰馬拉巴爾。一作骨利。

西濱海曰加那拉。一作骨北西爾加耳。本印度大國。嘗募兵欲

逐英人。英人進攻。割其國三分之一。寬政十年。嘉慶三年再構兵。為英所

滅。巴拉加城建山頂。路惟蜿蜒一綫。一夫可以當關。哥英巴都

爾炮臺堅固。街衢方廣。內有故王之宮。英所滅也。屬邑曰撒林。

民多織布造硝。馬拉巴爾山嶺崎嶇。為流徙罪人之地。加拉那

沿海一綫。其城內萬厦整潔。頗稱饒裕。麻打拉薩之南。有本地

治里城。一作奔的支黎。又作笨支里。為佛郎西埔頭。未能辟土。止據一城而

已。

孟貝。一作網買。東稱為港脚。在印度西界。沿山傍海。地形狹長。其民勤於

生計。供太陽火神。死者不葬。以飽烏鷲。明初。葡萄牙初開一港。

建設埔頭。康熙初年。為英人所奪。其地所產者。棉花。胡椒。椰子。

珊瑚之類。海舶甚巨。有載二萬二千五百担者。粵東最大之洋

艘。皆從港脚來也。部名曰疴隆加巴。一作亞。舊有回部大城。居

民逾十萬。遭地震而殘毀。故以孟買為會城。轄三部。東北曰根的士。即米圖之西北曰古塞拉德。南曰北日不爾。孟買之北。海濱舊有蘇疎城。昔為商賈雲集之地。城內有禽獸院。養犬牛之

老邁者。自市舶移於孟買。此城日益蕭索。根的士界內有埔拿城。本馬刺他之都城。米圖作馬爾。嘉慶年間。英人滅之。其地

產鴉片最多。北日不爾之南濱海。有地名疴襪。一作俗稱小西

洋。長一百二十里。濶六十里。明正德五年。永正七年葡萄牙取之。建城設險。役屬鄰藩。自葡萄牙衰。而其地貿易亦微。又荷蘭有城在海

濱。曰可陳。一作固負近年亦為英人所取。
亞加拉。米圖作亞爾各拉。在印度東西適中之地。元時。蒙古

初據印度全土。以此為都城。所謂中印度也。殿閣宏整。百官之署畢具。城內有塼。陟其頂。可周視九十里。城外有蒙古故王塚。

亦作塼形。週圍數十丈。工作極奇麗。城四面築炮臺。俱扼形勝。民皆回回。不崇佛教。舊時本大都會。自蒙古衰廢。荒殘久矣。

近年生聚漸繁。貿易復盛。道光十三年英人於其地立藩部。稱為地內省。轄四部。東南曰阿拉哈巴。即米圖之阿迤北曰德列。

即米圖極北曰古爾瓦勒。即米圖迤西曰亞日迷爾。一作亞

日迷爾本回回大部。明嘉靖五年。大永六年撒馬兒罕蒙古別部。即取其地立國。歷二百三十餘年。當其盛時。印度諸國皆入貢。後權

臣專政。四鄰內侵。國王孱弱。不能自立。乾隆二十五年求援於

英英師未至。王已為敵所虜。矐其目。使自尋導者以為笑樂。英人以勁兵破敵。乃免。然從此地歸英轄。王僅居宮殿。食俸糈。足以養其宗族而已。

按五印度別國埔頭。尚有數處。屬佛郎西者。本地治里之外。

曰加黎架爾。在加爾那曰牙那安。在北西爾曰商德爾那哥

耳。在孟加曰馬黑。在馬拉巴屬葡萄牙者。疴襪之外。曰達蒙

在古塞拉曰的玉。曰奔達。曰加那哥納。曰比這靈。曰薩達利。

曰比爾凝。曰阿斯德拉加爾。曰巴黎。曰英巴爾巴升。曰順達

拉瓦的。曰加哥刺。皆海濱屬噠國者。曰西林不爾。在孟加曰

達郎給巴爾。在加爾那大約不過一城一邑。或海濱一廛。藉

藉以僑客商。居積財貨。非裂其壤土而有之也。則亦不足著

錄矣。

錫蘭。錫倫。○西崙。○僧伽刺。○楞伽。在南印度之東南。海中大

島也。周迴千餘里。中有崇山高阜。近海窪下。地多雨。多迅雷。山

川靈秀。花木繁綺。禽聲歡樂。風景足怡。林內多象。土人用之。如

牛馬。居民皆崇佛教。云佛生於此土。生齒繁多。穀不足。仰食印

度諸部。山出寶石。海濱出明珠。所產桂皮最良。勝於粵西。前明

中葉。葡萄牙據錫蘭海口。立埔頭。尋為荷蘭所奪。嘉慶元年。英

吉利驅逐荷蘭。盡有海濱之地。時錫蘭酋殘虐失民心。其都城

在海濱。名可倫破。英人屢進攻。內潰而亡。全島遂為英有。英以

大酋鎮守。海舶屯集之地。名停可馬里。

天下郡國利病書云。錫蘭山國。古狼牙脩也。自蘇門答刺順

風。十二晝夜可至。其國地廣人稠。貨物多聚。亞於瓜哇。中有

高山上產鴉鵲寶石。每遇大雨。衝流山下。從沙中拾取之。隋

常駿至林邑。極西望見焉。番語謂高山為錫蘭。因名。相傳釋

迦從伽藍與來登此山。猶存足跡。山下有寺。中貯釋迦涅槃

真身及舍利子。明永樂六年德永十五年遣太監鄭和等。詔諭其王亞烈

若奈兒。賫供器寶幡。布施於寺。建石碑。賞賜國王頭目有差。

亞烈若奈兒負固不服。擒之以歸。擇其支屬賢者亞巴乃那

立之。十四年。偕占城瓜哇滿刺加蘇門答刺等國貢方物。正

統十年長祿三年天順三年復入貢云云。余嘗聞米利堅人雅裨理云。

錫蘭為天竺本國。今稱五印度為天竺。乃世俗相沿之誤。按

後漢書即以天竺為身毒。似非以一島之名概全土。雅裨理

所云不知何所據也。

五印度中東南諸國。大半為英所夷滅。分隸四部。尚有十餘國。

納款稱藩。僅存故號者。英人各派大酋駐札。代理國政。○德干

又名居桑一作居散米圖一作海特爾拉蠻乃其都。在南印度腹

地。幅員之廣。為中南諸部之最。國無政而好戰。民多怨畔。四鄰

并侵。英人助以兵力。乃免於亡。遂降於英為屬國。其地天氣炎

熱。物產豐饒。風俗邪淫最甚。地分五部。曰海德拉巴米圖作海

其都城也。曰比德爾。曰比拉爾。米圖作曰亞瓦郎加巴。曰北作
不爾。○那哥不爾。一作納不部。在德干之東北。幅員半之。素以盜劫
 為俗。飛騎四出。剽掠諸鄰。英人力征降之。今為屬國。其都城與
 國同名。所屬通商之地。曰罷架爾。曰郎德各。曰昭布爾。曰拉登
 不爾。曰馬合罷。曰列不爾。曰古達。曰威拉合爾。○刺日不德。取
圖之爾勒又名澳地。在西印度。幅員遼濶。西境沙磧居多。東境
 土田最沃。江河足資灌溉。舊本大國。夙稱富饒。以力不敵而降
 英。地分九部。曰日宜不爾。曰哥達。曰奔的。曰荷代不爾。曰入德
 不爾。曰當克。曰日薩爾迷耳。曰比加尼爾。曰巴的。○賣索爾。作
買素。又作邁蘇耳。在南印度南界。素稱強國。地多沃土。農功甚
即米圖之買若爾。

力。其王好戰。侵伐四鄰。連年不息。英人力戰取其地。散其兵。乃
 降為屬國。都城與國同名。所屬通商之地。曰邦加羅爾。曰幾那
 巴登。曰幾德拉克。曰賽拉。曰哥刺爾。○烏德。米圖作烏納。西在
藏稱為盆烏子。在
 東印度北境。與尼泊爾為鄰。力不敵英。降為屬國。都城曰靈各
 腦。所屬通商之地。曰非薩巴爾。曰樂拉巴。曰巴來支。曰丹達。○
 西林德。在北印度。隆德勒至河之左。本塞哥國左部。降於英。為
 屬國。地分四部。各有酋長。曰巴的亞拉。曰達內薩爾。曰拉的亞
 納。曰翁巴拉。○邦德爾。干波保爾。曷爾加那。皆中西印度小國。
 與新的亞犬牙相錯。孱弱不能自立。降於英。○日瓜爾。又名古
 宜加瓦爾。在西印度西南隅。三面懸海。素以寇掠為俗。印度人

稱為賊渠為強敵所迫降於英。都城曰巴羅達。一作巴羅他○薩達

拉英之屬國。在德干之西南。都城同國名。所屬通商之地。曰馬

合比里昔爾。曰美黎至。曰般德爾不耳。曰合達尼。○達拉王哥

爾亦英屬國。在南印度極西南海角。都城曰的里弯德梭。所屬

通商之地。曰達拉王哥爾。曰波爾架。曰固蘭。曰安任加。○哲孟

雄。一作者木雄在東印度北境。介尼泊爾布魯克巴之間。北連前藏。

壤地最狹。人戶止五六千。降於英為屬國。○此外中西印度尚

有數小部皆屬於英。

按印度中東南諸部皆已屬英。內德干等十餘部。因納土歸

降。未夷九縣。然各國皆有英酋駐札。代理國政。名號空存。塊

然守府。介於若存若亡之間。亦終歸於絕滅而已。

布魯克巴。一作不丹在前藏之正南。其北境與前藏之帕爾接壤。東

南界英人新闢之阿薩密。西南界孟加拉。西界哲孟雄與孟加

拉。東西約一千五六百里。南北約六七百里。為紅教喇嘛總持

之地。與兩藏之奉黃教同。舊分布魯克噶畢兩族。雍正年間。兩

族相仇殺。先後赴藏投誠。貝勒頗羅鼐為和解之。各遣使奉表

貢方物。後噶畢合於布魯克為一國。其地時序和平。類中國。遠

勝兩藏。土田肥沃。湖河交貫。五穀蔬菜瓜果皆宜。戶口極繁。產

棉花。大黃。黑金紋石。地分二部。曰德白拉乍。即布魯克曰比斯尼

畢。即噶都城在德白拉乍。曰達西蘇敦。西藏志作札什曲宗。乃國王避暑之地。國王所居名

坪湯距札什西藏喇嘛往來五印度率取道於此按布魯克巴曲宗二百里西藏喇嘛往來五印度率取道於此在廓爾喀之東中間僅隔哲孟雄一小部泰西人地圖附見於五印度而其書則別稱為不丹國不列五印度諸國之中蓋其地勢偏東不在五印度界內也今附錄於此

廓爾喀一作庫爾卡本名尼泊爾一作尼巴爾又稱巴勒布一作巴爾布

或稱白布廓爾喀乃其別部城名當孔道而貿易繁故其名獨

著猶西域浩罕之稱安集延也在東印度北境東西南皆界英

人孟加拉亞加拉屬部東界哲孟雄北境毘連後藏東西約一

千六百里南北約四百里舊分葉楞布顏庫庫木三部雍正九

年各以金葉表文貢方物後併為一國乾隆五十六年侵擾後

藏陷札什倫布大掠而去相國福文襄公率索倫勁旅征之懸

軍深入累戰克捷逼其都城先是英人既滅孟加拉東印度諸

部皆降獨廓爾喀血戰保疆未遭蠶食且數數攻英屬部至是

與人聞中國進兵亦與兵擾其邊廓夷震恐赴大軍乞降獻還

所掠并獻首禍沙馬爾巴之尸詔許其內附五年一貢由四川

北上其北境連雪山凌摩霄漢終年積雪土肥沃產二麥黍稷

各豆甘蔗棉花丹參肉蔻其人短身強狼多力戶口約百餘萬

文化十二年嘉慶二十年與英人交訐構兵累年近年復相攻互有勝負其

國亦雕題種類彩衣塗額與印度諸部同面色尚不甚黑俗崇

佛教紅黃喇麻趾相錯惟不能操大權國分九部曰尼泊爾首

城名加德滿都一作甲曼土其國都也曰念四汗首城名廓爾

藏

喀。曰念三汗。首城名齊伊利。曰馬各王不爾。首城名同。曰幾拉
德斯。數曾分據。首城非一。曰加當。首城名希當。曰札言不爾。首
城名同。曰薩巴帶。首城名那刺加利。曰麼隆。首城名那刺加利
爾。

按廓爾喀地形狹長。幅員非廣。當英吉利破滅孟加拉。席卷
長驅。諸部望風瓦解。獨廓爾喀自保疆圉。不失寸土。其陰鷲
多謀。習於戰攻。實為印度諸部之最。然輔車無鄰。獨支大敵。
亦岌岌之勢矣。廓夷稱英人屬部為披楞。又稱為里底。

西藏志附錄稱距後藏塞爾地方十日程。係白木戎界。管九
部。曰納噶爾汗。曰雜納。曰餘隆巴。曰拉不立。曰額郎紬。曰隘

巴。曰立巴。曰雜不立。其地稱為小西天。東與朱巴連界。南至
大西天。益烏子。西至白布。北至後藏日蓋子。又云由白木戎
西去十日。交大西天界。再行十日。始到小西天。不爾牙王子
住處。從此上船。由海中行半月。即至大西天。云云。余按大小
西天。本番僧夸誕之稱。大約以印度之東北一帶為小西天。
而餘則稱大西天。與前後藏接壤者。東有布魯克巴。西有廓
爾喀。中間止有哲孟雄小部。別無大國。此所云白木戎。東至
朱巴。朱巴不知為何地。西至白布。白布實即廓爾喀。南至大
西天。益烏子。似即廓爾喀南隣之烏德。然則所云白木戎者。
仍即白布。仍即廓爾喀耳。兩藏與印度。以雪山為界。雪山嶽

崑崙谷中藏川谷原非一帶齊截橫亘如垣中間夾雜之番戎小部容或有之然斷無極大部落而人皆茫昧之理又所云白木戎行二十日至不爾牙上船入海至大西天云云今攷印度東界入海之處惟孟加拉最近此所云不爾牙應即是孟加拉由廓爾喀至孟加拉約千餘里似白木戎之為廓爾喀無可疑也至番部地名本多恢詭重譯之餘言人人殊固亦不足怪耳

塞哥一作悉國又作西刻北印度大國西域稱為克什米爾一作加治彌爾又作加支迷爾又作西刻乃其別部之名其國自古以此部為國名新唐書謂之箇失密又謂之迦溼彌羅宋史謂之迦溼密勤元人謂之乞石猶尼泊爾之稱廓爾喀浩罕之稱安迷耳皆克什米爾之轉音也

集延也東北雪山環抱與後藏西徼毘連西北隅接西域之札布西界阿富汗路迤西南界信地東西約千里南北約二千五百里其地時序和平山水明秀沙磧雖多而土田極沃農功甚勤戶口約三百萬商賈善於行遠西域回疆後藏處處有之國舊分左右部以隆德勒至河為界河左之西林德部已降英吉利為屬國餘諸部皆在河右各有會長不相統屬乾隆末勞爾即刺會長林日星兼并河右諸部為一又逾印度河割阿富汗合汗數城繼立之王尤雄武以歐羅巴人為將戰勝攻取四鄰畏服道光十九年王卒宗孫嗣立信任讒佞大棟旁落國勢頽衰先是英吉利攻滅孟加拉乘勝降諸部值塞哥兩世得賢主

國治兵強故英人止戈修好未嘗措意至是昏庸在位閒隙可乘遂連年大舉深入侵割其疆土過半其所失為何部尚未得其詳也國分九部首曰本若都城建於拉維河岸曰勞爾一作刺合

米圖作勒懷貿易繁盛為通國大都會曰固宜斯丹首城名拉德如

爾曰克什米爾首城同名曰着這首城名亞德各曰亞薩勒曰

北朝威爾曰幾爾加爾不耳曰木耳丹曰勒亞曰德勒義斯馬

伊爾汗曰德拉合西汗曰巴合瓦爾不耳首城皆同名道光二十

東譯出英人新聞紙有英軍攻阿什顏尼戔羅斯約本哈騰欲取阿什顏尼之說意在爭北印度也二十六年傳聞英人用兵

於北印度有取得西刻之加治弥爾與後藏接壤欲赴藏通市

之說西刻即塞哥加治弥爾即克什米爾據西人所刻地圖克

什米爾在塞哥極北界英人果割地至此則已拊塞哥之背不止喪地實多抑且危如朝露矣

新的亞一作新地亞在中印度地形曲折廻環與英人屬部屬藩交錯素以剽掠為俗飛騎出沒屢與英人構兵地分三部各有酋

長不相統屬曰亞加拉亞加拉舊都已為英屬此蓋其西南部落首城名瓜利爾其

王都也曰干德宜至首城名不郎不爾曰馬靈襪即米圖之馬

刺池其都城已為英屬此蓋其東北部首城名痾日音馬靈襪為鴉片總聚之地

每年運出二萬餘箱

信地即米圖之在西印度極西南隅北界塞哥西界俾路芝南

臨印度海印度河由此入海南北約千里東西約五百里都城

曰海德拉巴其國未歸英轄

按以上五國惟布魯克巴偏東不在五印度界內然東西南

南

三面皆介英人新闢之土。亦可危也。廓爾喀強悍能自立。且狡焉思啟實英人東面勅敵。塞哥地大兵強。新的亞剌輕善戰。信地遠在邊隅。勢異魯縞。又逢弩末。故三國徼幸未亡也。然近年塞哥境土已亡失過半。而新的亞包括英土之中。四面受敵。臥榻之旁。難容鼯睡。安陵之能否獨存。尚未可知。倘竟不支。則唇亡之信地。取之有如拾芥。五印度之全為英有。固意中事耳。前藏以布魯克巴為屏蔽。後藏以廓爾喀為屏蔽。兩部落籬一撤。則兩藏直與之接壤矣。五印度在亞細亞一土。正當午位。北面雪山綿亘。南境斗入溟渤。袤延蓋萬餘里。漢武帝欲由身毒通大夏。斷匈奴右臂。西南夷之役。由此而興。然單車之使。卒未能度。恆河即安河而

西發。東漢時。顯宗求佛法。始一遣使。由是漸通朝貢。唐代往來尤頻數。北宋時亦屢來貢獻。元太祖起於漠北。未削金源。先開西土。由印度之西北。轉戰而南。憲宗繼之。五印度遂全歸囊括。亘古蠻荒之域。使以鞭箠。顏行莫逆。功烈可謂奇矣。惜乎有其土。莫能變其俗。宗王國戚。遠授蠻封。魁髻箕踞。翬佗自泰。迨元政既衰。聲靈隔絕。諸部之酋。雖強半蒙古苗裔。而與昔日之蠻荒亦無大區別也。歐羅巴諸國之居印度。始於前明中葉。倡之者葡萄牙。繼之者荷蘭佛郎西英吉利。皆以重貲購其海濱片土。營立埔頭。蠻人憤憤不察萌芽。英吉利漸於各海口。建立炮臺。調設兵戍。養銳蓄謀。待時而動。迨

三面皆介英人新闢之土。亦可危也。廓爾喀強悍能自立。且狡焉思啟。實英人東面勅敵。塞哥地大兵強。新的亞剌輕善戰。信地遠在邊隅。勢異魯縞。又逢弩末。故三國徼幸未亡也。然近年塞哥境土已亡失過半。而新的亞包括英土之中。四面受敵。臥榻之旁。難容鼯睡。安陵之能。否獨存。尚未可知。倘竟不支。則唇亡之信地。取之有如拾芥。五印度之全。為英有固意中事耳。前藏以布魯克巴為屏蔽。後藏以廓爾喀為屏蔽。兩部落離一撤。則兩藏直與之接壤矣。

五印度在亞細亞一土。正當午位。北面雪山綿亘。南境斗入溟渤。袤延蓋萬餘里。漢武帝欲由身毒通大夏。斷匈奴右臂。西南夷之役。由此而興。然單車之使。卒未能度。恆河即安河而

西發。東漢時。顯宗求佛法。始一遣使。由是漸通朝貢。唐代往來尤頻數。北宋時亦屢來貢獻。元太祖起於漠北。未削金源。先開西土。由印度之西北。轉戰而南。憲宗繼之。五印度遂全歸囊括。亘古蠻荒之域。使以鞭箠。顏行莫逆。功烈可謂奇矣。惜乎有其土。莫能變其俗。宗王國戚。遠授蠻封。魁髻箕踞。翬佗自泰。迨元政既衰。聲靈隔絕。諸部之酋。雖強半蒙古苗裔。而與昔日之蠻荒。亦無大區別也。歐羅巴諸國之居印度。始於前明中葉。倡之者葡萄牙。繼之者荷蘭佛郎西英吉利。皆以重貲購其海濱片土。營立埔頭。蠻人憤憤不察。萌芽英吉利。漸於各海口。建立炮臺。調設兵戍。養銳蓄謀。待時而動。迨

孟加拉一發難端遂以全力進攻諸蠻部連雞棲桀等於拉朽折枯於是五印度諸部夷滅者十八九哀哉英人自得五印度權稅養兵日益富強其陸地與西藏之南界滇省之西界雖壤地幾於相接而梯度繩懸往來不易水程則自孟加拉至粵東無旬可達通年英人貨船自印度來者十之六七昔日之五印度求疏通而不得今日之五印度求隔絕而不能時勢之變固非意料所及矣

英吉利印度埔頭孟加拉最盛孟買次之麻打拉薩又次之英吉利本國商船與歐羅巴諸國之船每歲往來以數千百計其稅銀每歲得千餘萬養兵太多支銷之外所餘亦無幾

中國之布從前皆以麻織自元太祖征印度乃得棉花之種

棉花初稱吉貝流傳中土至今衣被九州功駕桑麻之上其利溥矣

乃鴉片之毒亦出於此五印度諸部皆產此物而最多者為

馬刺他川南滇西地近印度鴉片分兩種成團者為大土其

價昂聚於孟加拉麻打拉薩成片者為小土其價廉聚於孟

買五印度貨物惟棉花鴉片最多近年竟以鴉片為主每歲

出運數萬餘箱宇宙淳孽之氣乃獨鍾於佛國何其怪也

回疆葉爾羌等城時有克什米爾溫都斯坦兩處之人往來

貿易西域聞見錄謂兩部皆回部大國由葉爾羌南行六十

餘程至克什米爾又四十餘程至溫都斯坦以今攷之克什

米爾即塞哥。為北印度大國。溫都斯坦則五印度總名。部落既多。西域不能辨識。自克什米爾之外。概稱為溫都斯坦耳。又云。兩廣福建之物。往往由溫都斯坦販至回疆。此無足怪。溫都斯坦之孟加拉。孟買皆英吉利大埔頭。閩粵之貨山積。由兩處至回疆。皆商賈通行之熟路。轉運固甚便矣。

謝清高海錄云。明呀喇。

即孟加拉

土番有數種。一曰明呀哩。一曰

夏哩。一曰吧藍美明呀哩。

種較多。而吧藍美種特富厚。明呀

哩。食牛不食豬。夏哩食豬不食牛。吧藍美則俱不食。富者衣食居處。頗似英吉利。以華麗相尚。貧者家居俱裸體。以數寸寬幅布圍其腰。又自臍下絆至臀後。以掩下體。男女皆然。謂

之水幔。

此与巫來由風俗相同

出門所圍布幅稍寬。有吉慶則穿長衣

窄袖。其長曳地。用白布二丈纏其頭。以油徧擦其身。所居屋盡塗以牛糞。俗以螺壳有文彩者為貨貝。交易俱用之。娶妻皆童養。夫死婦不再嫁。鬻髮而居。各種不相為婚。男子胸烙小印數處。額上刺紋。女人皆穿鼻帶環。吧藍美死則葬於土。餘皆棄諸水。有老死者。子孫親戚送至水旁。聚而哭之。各以手撫其尸。而反掌自舐之。以示親愛。徧則棄諸水。急趨而歸。以先至家者為吉。明呀哩間有以火化者。更有仇儷。敦篤者。夫死婦矢殉。先積薪於野。置夫屍於上火之。婦則盡戴所有金銀珠寶玩飾。繞火行哭。親戚亦隨哭極慟。見屍將化。婦則

隨摘諸飾。分贈所厚。而跳入火。衆皆嘖嘖稱羨。俟火化而後去。每歲三四月。群聚賽神廟。門外先豎直木一。再取一木。度其長之半。鑿孔橫穿直木上。令活動可轉。橫木兩端各以繩繫鐵鉤二。有數人赤身。以長幅布圍下體。手縮一籃。籃內裝各種時果。立其下。衆先取。兩人以橫木兩端鐵鉤。鉤其背脊兩旁。懸諸空中。手足散開。狀如飛鳥。觀者舉橫木推轉之。其人取籃中果。分撒於地。群爭拾之。果盡。復換兩人。衆皆歡笑。不以為苦也。得果者歸。以奉家長及病者。以為天神所賜云。土產棉花。鴉片。煙硝。牛黃。白糖。海參。瑤瑁。訶子。檀香。鴉片有二種。一為公班。皮色黑。最上。一名叭第咕喇。皮色赤。稍次。皆

華人所謂烏土也。出於明呀喇屬邑。地名叭且拏。印八其出

曼達喇薩者。亦有二種。一名金花紅。為上。一名油紅。次之。出

馬拉他。及盞叭哩者。名鴨屎紅。皆華人所謂紅皮也。出孟買

及唧肚者。則為白皮。○曼達喇薩。即麻打在明呀喇西南。由

葛支里沿海陸行。約二十餘日。水路順風。約五六日。亦英吉

利大埔頭。有城郭。其他客商多阿哩敏番。即來身戴三角帽

者是也。土番名雪那哩。風俗與明呀哩略同。土產珊瑚珍珠

鑽石。銀銅。棉花。訶子。乳香。沒藥。鴉片。魚翅。玃梭牙。梭牙形如

小洋狗。又有金邊洋布。價極貴。一疋有值洋銀八十枚者。內

山為嘒包補番。嘒包補。華言大也。本回回種類。其間國名甚

多。○笨支里。即本地治里。一在曼噠喇薩西南。為佛郎機所

轄地。由曼噠喇薩陸行約四五日。水行約日餘即到。土產海

參魚翅。訶子。棉花。猴梭多。○呢咕八當。即海國聞見錄所云

埔在笨支里西嶺介中。疆域甚小。土番名耀亞。即統阿一

西嶺。又名咕魯慕。由笨支里水路約六七日可到。土番名高

車子。風俗與明呀哩略同。土產海參。魚翅。棉花。蘇合油。以上

名。皆東印度及中南印 ○打冷莽柯。即達拉 在西嶺西北順

風約二三日可到。疆域甚小。土番極貧。而性頗淳良。風俗與

上略同。屬邑有地名叻補。西洋客商皆居此。土產海參。魚翅

龍涎香。訶子。○亞英咖。在叻補西北。順風約五六日可到。土

俗與上略同。土產棉花。燕窩。椰子。訶子。○固負。即可在亞英

咖西北。順風約日餘可到。本荷蘭埔頭。近亦為英吉利轄。土

產乳香。沒藥。魚翅。棉花。椰子。蘇合油。血竭。砂仁。訶子。大楓子。

○隔瀝骨底。在固負北。少西。順風約二日可到。土俗與上同。

產胡椒。棉花。椰子。俱運至固負售賣。○馬英。在隔瀝骨底北

少西。順風約二日可到。為佛郎西所轄地。即馬 風俗物產。與

上略同。○打拉者。在馬英西北。陸路約數十里。土俗與上同。

產胡椒。海參。魚翅。淡菜。○馬刺他。即馬靈襪。一作馬爾窪。本

鴉片。在打拉者西。疆域甚長。沿海分為三國。一小西洋。一孟

婆囉。一麻倫。為回回種類。凡拜廟。廟中不設主像。唯於地

上作三級各取花瓣徧撒其上。群向而拜。或中間立一本推。每月初三各於所居門外。向月念經。合掌跪拜誓首。土產棉花。胡椒。魚翅。鴉片。○小西洋即俄亞在馬刺他西北境。為大西洋所轄。地土番名盈丟。奉蛇為神。所畫蛇有人面九首者。婚嫁與明呀哩同。死則葬於土。每年五月。男女俱浴於河。延番僧坐河邊。女人將起。必以兩手掬水洗僧足。僧則念咒。取水醮女面。然後穿衣起。又有蘇都魯番。察里多番。咕魯米番三種。多孟婆羅國人。西洋人取以為兵。其風俗與盈丟略同。○孟婆囉。在小西洋北山中。由小西洋順風約日餘可到。王都在山中。以竹為城。風俗與小西洋同。土產檀香。犀角。○

麻倫呢。在孟婆囉北順風約日餘可到。風俗與孟婆囉同。土產海參。魚翅。鮑魚。二國貨物。多運至小西洋售賣。○盞叭哩。在麻倫呢北少西。順風約一二日可到。風俗與小西洋略同。土產瑪瑙。棉花。鴉片。洋蔥。洋蔥之白寸餘。熟食味極美。○孟買。在盞叭哩北少西。相去約數十里。為英吉利大埔頭。有城郭。土番名叭史。顏色稍白。性極淳良。家多饒裕。土產瑪瑙。大蔥。棉花。阿魏。乳香。沒藥。魚膏。魚翅。鴉片。番鹼。棉花最多。○蘇即蘇刺即蘇在孟買北。水路約三日可到。土番名阿里敏。物產同上。○淡項讀平聲在蘇辣北。水路約日餘可到。土產同孟買。○呷肚。在淡項北。疆域稍大。順風約二日可到。風俗與盞叭哩

諸國略同。土產海參、魚翅，俱運往蘇、辣、孟買販賣。以上各地名皆中南

印度西畔沿海各埔頭。自曼噠喇薩至唧肚。土番多不食猪、牛、羊、犬。唯

食雞、鴨、魚、蝦。男女俱帶耳環。自明呀喇至唧肚。西洋人謂之

哥什塔。一作戈。中國稱為小西洋。土人多以白布纏頭。所謂

白頭番也。遇王及官長，蹲身合掌上於額。過然後起。子見父

母亦合掌於額。平等相見亦如之。其來中國貿易，俱附英、吉

利船。本土船從無至中國。中國船亦無至小西洋各國者。○

余按此錄所載，乃東中南三印度沿海大小各埔頭。其腹地

國土疆域，謝清高均未涉歷，故不能言其詳。因其敘述諸番

風俗物產，頗為明備，故附錄於此。

印度為佛教所從出。晉法顯、北魏惠生、唐元奘皆遍歷其地。

訪求戒律大乘要典，紀載特詳。其所謂恒河者，即今之安額

河。印度人稱為靈水。諸佛菩薩羅漢繪塑之像，多裸上體，或

耳帶環，脛束釧，乃印度本俗。至今未改。所衣袈裟，即印度人

外著之沙郎。僧人為禮，合掌膜拜，亦皆印度土俗也。佛法自

後漢入中國。至南北朝而達摩航海東來，演教外別傳，緇流遂

布滿中國。紅衣喇嘛教起於烏斯藏。其地本昆連印度。至前

明中葉，宗喀巴別唱宗風，演為黃教。內外蒙古暨瓦剌各部

靡然從風。其教可謂盛矣。然自回教興於唐初，由天方漸傳

東北，不特玉門以西多花門種類，而佛法最盛之五印度亦

大半舍牟尼而拜派罕。派罕巴爾即摩哈元起北方最崇佛
 教。太祖憲宗取印度建為外藩。乃其地已半從回教。不特不
 能改革。而蒙古居其地者。亦改從回教。蓋自宋元以後。五印
 度佛教已不如回教之多。至今日而印度各國備歐羅巴之
 東藩。又參以西教。而佛教愈微矣。慧光照於震且。而淨土轉
 滋他族物。莫能兩大。想佛力亦無如之何耶。

近刻有將巴社阿丹兩回國稱為西印度。并極西之。如德亞

亦隸之西印度者。其說甚奇。不知何所本。五印度者。漢之天

竺。身毒也。巴社即波斯。漢之安息也。阿丹即亞刺伯。漢之條

支也。說詳回部如德亞即拂菻古羅馬之東境漢之大秦國

四國圖後

如德亞

即拂菻

古羅馬

之東境漢之大秦國

也。漢書列安息為一國。條支為一國。大秦為一國。天竺為一
 國。今日皆西印度。則是有天竺而無安息。條支大秦也。夫天
 竺自古之弱國也。幅員雖廣。而怯懦不善鬪。西北諸胡取而
 代之者屢矣。東漢時大月氏方強。嘗殺其王而置將。今統其
 人。唐時亞刺伯回部方強。屢侵割其境土。趙宋時半為回部
 所割據。至元明而五印度全為蒙古所囊括。是他國之無有。
 印度者代有之矣。未聞印度之無有他國也。漢書天竺傳稱
 月氏高附國以西南至西海。皆身毒之地。或者因此傳會歟。
 高附不知為今何地。其國介天竺罽賓安息之間。大約在印
 度河左右。南至西海者。指印度海。非指地中海也。唐沙門元

樊訪求釋典遍歷五印度各有紀載其記西印度諸國總不
 離印度河左右而曰自此西北至波刺斯非印度之國也西
 北接拂憐西南海島有西女國並非印度境波刺斯即波斯
 所謂巴社也拂憐即拂菻秦西人稱猶太國其都城曰耶路撒冷轉音為拂憐拂菻所謂
 如德亞也如德亞之北曰西里亞西女即西里元樊親歷其
 地而斷其非印度境今乃無端而隸之印度義何取乎如曰
 其國在印度之西不妨名為西印度則葱嶺東西之城郭諸
 國以及烏斯藏衛皆可名為北印度滇池緬甸暹羅安南真
 臘皆可名為東印度乎廣印度於天下其意何居為此說者
 當代博雅名流或其別有所本而非予之所及知也書之以

質所疑

古倫巴古

巴達山

古大秦即
羅馬國東
境

東土耳其界

羅
南

喀爾士泉安
即裏海

阿母河

東土耳其界

布哈爾
即札布

克什
米爾

古拂菻

馬
印

森
牙

哥
塞

古
丹

丹
斯

古
義

北
道

北
印

山
西

古
西

以
鍊

波
斯

阿
富
罕
愛
烏



新
注

滿
輪

西
印
度
信
地

郡
刺

俾
路
芝
魯
談

印
度
河

南
印
度

丁
亞

印
度
海
即
小
西
洋

阿
非
利
加

漢
書
卷
九
十
七
東
域
傳
第
九



印度以西回部四國

阿富汗。阿富汗居士丹。○慶回部大國也。北界布哈爾。東界印

度南界俾路芝。西界波斯。東西二千餘里。南北千餘里。乾隆二

十四年。因拔達克山內附。屢貢良馬。其國本波斯東境。明正德

初。有巴卑爾者。取喀布爾。一作堪達哈爾。濟斯尼三城。自立為

國。傳二百餘年。至康熙中。波斯衰亂。阿富汗乘勢并兼。得其全

土。越十七載。波斯復興。那的爾沙既得國。詳波盡銳東伐。滅阿

富汗。那的爾沙死。阿富汗王子亞美里沙收復故土。仍與波斯

并立。乾隆五十四年。王塞曼沙為弟馬慕所篡。國大亂者十餘

年。北印度之塞哥。一作悉國。已詳與阿富汗隔印度河為鄰。阿

富汗。乾隆五十四年。王塞曼沙為弟馬慕所篡。國大亂者十餘年。北印度之塞哥。一作悉國。已詳與阿富汗隔印度河為鄰。阿

富汗盛時嘗渡河取塞哥邊地。俗傳愛烏罕滅温都斯坦即此事也。至是內訌塞

哥勞爾部塞哥都城一作勒懷酋長林日星收復河東地并渡

河割數城阿富汗由是不振。近年與英吉利所屬之印度西部

構兵數年講和而罷。其國介印度波斯之間天氣酷熱多雨西

界有沙磧餘皆沃壤俗事耕種無游牧城池壯麗戶口殷繁勝

兵數萬軍器用烏鎗長矛腰刀不習弓矢風俗與波斯同土產

鐵錫礬鹽礪砂硫磺煙葉棉花阿魏青黛丹參甘蔗地毯○阿

富汗分九部首部曰喀布爾一作喀奔其都城也地處平原烟戶湊

密景象繁華曰堪達喀爾在國之東北隅四面皆山亦大都會

曰哈斯那與上二部皆商賈輻輳之地曰羅各曼曰日刺拉巴

曰維西曰發來曰都扎克曰伊隆達爾

按阿富汗本波斯東境前明中葉乃裂波斯數城自立為國

前此固統於波斯別無名號也世多傳其兼并温都斯坦今

攷温都斯坦乃五印度總名與阿富汗為鄰者為北印度之

塞哥國兩國本以印度河為界阿富汗嘗逾河而割塞哥之

西境迨後塞哥亦逾河而割阿富汗之東境所謂疆場之邑

一彼一此者耳西域聞見錄謂教罕與温都斯坦地界毘連

各以威力相制迭為強弱今攷與温都斯坦為鄰者阿富汗

之外別無教罕國名蓋阿富汗一作愛烏罕愛烏合音近教

遂誤以愛烏罕為教罕而安集延之浩罕都城亦稱教罕一作

蒙軍又論者遂以此譏椿園之謬妄謂其移極北之回部於南方實則轉音之淆訛而不足深訛也又聞見錄云教罕之人種類不一有與內地回子相似者有與安集延相似者有與土爾扈特相似者有毛髮拳曲與俄羅斯相似者又一種人亦回子衣帽鬚繞頰如蠅而赤染以茜其人多力善用本矛西域人多畏之又一種人圓領大袖衣冠類漢唐貌清竒似朝鮮人或謂是後漢之遺種云又云教罕西域之大國亦西域亂邦詐力相尚日日皆逐鹿之勢蓋自古而然云余攷西洋人地圖阿富汗境土縱橫皆不過一二千里幅員既無莫大之勢種族安得如許之繁蓋其國本波斯所分迨後

由分而合復由合而分西域不知波斯國名遂以波斯各部種類並歸之阿富汗耳泰西人亦稱波斯客籍流寓種類甚多語音不一有額力西者即有阿丹者即阿刺伯有羅汶者即馬有都魯機者即土耳其正與聞見錄所云相合至兩國再合再分兵爭數起又復時時內訌迭相篡奪所云日日皆逐鹿之勢殆不虛也

俾路芝密羅既○北羅吉○在阿富汗之南亦回部也東接副

印度西接波斯南臨印度海東西約一千七八百里南北約六七百里岡阜重疊沙磧廣莫田土甚瘠僅敷耕食時序和平物產與阿富汗略同國無王分六部曰薩拉寧曰加波干達瓦曰

倭拉寧曰靈斯曰美加蘭曰古鐵斯丹六部各有酋長國小而強習於攻戰與英吉利所屬之印度西部時時構兵互有勝負按俾路芝立國不知所自始明初鄭和等使西洋乃有忽魯謨斯國名泰西人舊地圖阿富汗俾路芝皆歸入波斯不列為國蓋阿富汗本波斯東北境則俾路芝自是波斯東南境回族分爭偶然割據遂別成部落耳又四裔考謂愛烏罕之南有思布部落過思布亦海也云云正指俾路芝也波斯白西○包社○巴社○高奢○百爾設○法耳西○北耳西亞○巴爾齊亞○伯爾西亞○伊蘭○哈烈○黑魯○塞回部大國粵東呼為大白頭呼印度為小白頭兩地皆有白布纏頭之俗因以為名者也東北連沙漠界布哈爾東界阿富汗

汗俾路芝西接東土耳其北抱裏海與俄羅斯接壤南抵阿勒富海俗稱東紅海與阿刺伯暹連一隅其國地界遼濶長約四千餘里廣約三千里雄富多寶貨與中國貿易最早所謂碧眼波斯胡也立國在有夏之初春秋時居魯士由馬太開基稱雄一時後與歐羅巴之希臘諸部時時構兵迨羅馬既興猶太以西囊括無遺獨波斯未入版圖其俗舊奉太陽火教古時內地有火教祠由此而來唐初回教興於阿刺伯波斯與之鄰國為所奪由是為回回大部唐宋兩朝屢貢方物元末駙馬帖木兒據撒馬兒罕富強無敵今葱嶺以西裏海以東諸回部皆撒馬兒罕所屬遣其子沙魯哈據波斯稱哈烈國明永樂間嘗入貢為西域諸部之首後為土耳其部人所奪傳

二百餘年而衰亂廢弑頻仍。尋為阿富汗所兼并。康熙三十三年。故王後裔達馬斯募兵攻略。恢復舊土。大將那的爾沙本盜渠。達馬斯倚以集事。賞不酬勞。遂舉兵反。弑達馬斯代其位。攻阿富汗滅之。乾隆十二年。那的爾沙為其下所殺。國又大亂。東境復為阿富汗所據。那的爾沙部將給靈據西境立國。惠愛其民。稱為賢主。在位三十年而卒。弟薩的謀鳩嗣王。外戚亞里木拉以討亂為名。起兵攻陷都城。殺薩的。并弑嗣王。遂僭位。亞里木拉死。大酋日非爾代之。寺人馬何美攻滅日非爾。據王位。馬何美死。姪巴巴塞爾達耳繼立。今有國者不知為誰。都城周四里。極鞏固。王宮壘石為屋。平方若高臺。不用梁柱。瓦甃中。敞

虛空數十間。窓牖門扉悉雕刻。花文繪以金碧。宏麗無比。別有園林池沼。尤極幽奇。國王最尊嚴。刑賞任意。視臣工如奴僕。土肥沃。節候多暖。少雨。產良馬。紅棗。白鹽。銅鐵。金銀。琉璃。珊瑚。琥珀。珍珠。翠羽。又產獅子。獅子生阿木河。即阿母河。漢書稱為焉。水上游在布哈爾境內。蘆林中。初生。目閉。七日始開。土人於目閉時取之。調習其性。稍長則不可馴。其民強健。男女多美姿容。風俗繁華。好修服飾。國尚武功。交戰殺敵。必割耳以為信。文化十年嘉慶十八年。與俄羅斯構兵。敗績。割北境之。日爾日部道光初年。波斯欲窺印度。度磧圍札布。即布之希辣城。英人以兵拒之。乃引還。○波斯地分十一部。中地之部曰以辣亞。日迷爾。一作辣地。多山阜。都城曰德黑蘭。建

於北境之平原。北方三部。極西北曰義蘭。一作伊蘭。又作倚蘭。稍東曰馮

郎德蘭。一作馬散地蘭。兩部皆背負裏海。前阻連山。廡原衍沃。林密草

芳。河流足資灌溉。耕牧皆宜。義蘭在西域最著名。昔有大城極

富庶。今廢。東南曰達巴利斯丹。建有大城。商賈所萃。西方三部

極北曰亞塞爾拜然。迤南曰古爾利斯丹。一作古爾的斯丹。巴爾三。再東南

曰古西斯丹。三部土甚沃。水利足資灌溉。惟西鄰土耳其。時被

寇鈔。民恆苦饑。南方二部。曰法爾斯。在以辣之南。山水最為清

勝。其東曰給爾滿。一作克爾曼。地多沙磧。有草場。羊馬孳息。土人以

羊毛造氈帕。極精緻。法爾斯之東南臨海。曰刺郡。又名地褊狹。

多沙。所產惟紅棗。東方二部。北曰哥刺森。北界布哈爾。東界阿

富汗。土甚沃。而北方游牧者時侵掠之。居民不得安業。迤南曰

古義斯丹。與阿富汗俾路芝為鄰。法爾斯之西南有海口曰亞

不支爾。為通國大埔頭。東南隅有惡末與者。古時海舶互市於

此。久已荒廢。瓦礫之場有古殿。太陽火神祠也。

西域聞見錄云。塞克西域一大國也。在教罕西絕非回子種

類。稱其王曰汗。部落數百。各有統轄之人。皆其汗之阿拉巴

圖。奴僕也。事權歸一。無跋扈叛弑之事。城池巨麗。人民殷庶。居

室寬敞整潔。人家院落中。各立木竿。向之禮拜。冬夏和平。風

俗坦白。尚宴會。喜歌舞。人多力善射。與教罕稱勍敵。云云。論

者極訛其謬妄。謂教罕之西並無此國。殊不知椿園之所謂

教罕者乃愛烏罕並非安集延之教罕所云塞克者即波斯
 國也波斯開國最早漢書稱為安息唐書稱大食波斯泰西人記
 居魯士分國為二兩子治之其一波斯本國漢書所謂安息
 也其一泰西人未紀其國名考之漢書有烏弋山離國在蜀
 賓之西南犂鞬條支之東北似即波斯所分國蓋泰西則稱
 安息得其西北烏弋得其東南也然亦未有確據
 為波斯至今未改或譯為包社白西亦猶是波斯轉音元人
 稱為哈烈乃以蒙古語更易地名其國在布哈爾之西南愛
 烏罕之正西並非絕域其人長於服賈西域諸城亦必往來
 數數而近來記西域事者絕無一語及於波斯蓋賈人止稱
 城邑聚落之名紀事者因訛襲謬遂不復知為何國耳惟四
 裔考謂愛烏罕取默沙特諸部於伊蘭伊蘭即義蘭乃波斯

北部著名大城又首部名以辣亞日迷爾以辣亦音近伊蘭
 其為指波斯無疑惟波斯亦奉回教而椿園謂非回子種類
 又謂去葉爾羌二萬里失之太遠皆傳聞影響之說不足深
 辨又云塞克西北與義羅斯薩穆接壤或云與阿刺克等國
 火牙相錯云今考波斯西北隅實與義羅斯接壤西與東
 土耳其接壤所云薩穆當即猶太之撒馬利亞南界與亞刺
 伯隔阿勒富海相望陸地亦毘連一隅此云阿刺克即阿刺
 伯指畫地界處處脗合塞克之為波斯尚何疑耶
 泰西人記波斯古事云波斯立國最早夏后不降時其王有
 札的勞摩者初造兵端嘗侵厄日多掠其財貨厄日多即麥
 西詳阿非利

加圖說 歷商及周部落事蹟無攷。成周中葉分數部。有馬太者。波斯大部。其王有女。將嫁。夢葡萄生懷中。遍覆亞細亞地。疑女生子。將背叛。已而女產子。王命格殺之。使者不忍。仆牧人。牧人妻方生子而殤。乃乳哺。王甥為己子。名曰居魯士。一作西洛斯。又作後。王知其不死。急捕之。不得。怨使者。之給已也。烹其子而食之。居魯士既長。英武過人。汎愛得衆心。時馬太王暴虐。國人側目。居魯士因募兵攻王。王命將征之。將即子被烹者。以全軍降居魯士。合兵攻王。王敗走。死於荒野。居魯士遂王馬太。時周靈王五年也。居魯士既得國。修法度。詰戎兵。兼并小弱諸部。聲威大震。時波斯別部有呂底亞國。富厚甲於

諸鄰。聞居魯士逐外祖父而自立。欲伐之。其臣諫曰。馬太族貧而悍。得其地無利於國。况其勢方強。不可犯。王不聽。遂起兵。居魯士禦之境上。陣兵大戰。波斯軍皆乘駝。而呂底亞軍乘馬。駝嗜鳴。馬見輒反走。波斯軍乘勢崩之。呂底亞軍大潰。逐北至都城。一鼓而下。擒其王。縛置積薪上。將燔之。王大慟曰。悔不聽賢臣之言。以至於此。居魯士詢得其故。惻然釋其縛。赦臣民。秋毫無犯。民大悅。舉國皆降。波斯之西有巴庇一作巴必。羅尼亞。詳土耳其圖說。據亞細亞地。即土耳其東中兩土。後來自此以東皆謂細亞。傳國已千餘年。其屬國有猶太者。詳土耳其圖說。西土文教之邦。壤地雖狹。四國皆欽重之。巴庇倫遇藩國無禮。猶太不朝。

貢周簡王年間。巴庇倫以大兵伐猶太。破都城。猶太王自殺。巴庇倫縱兵淫掠。又驅遷其民。每猶太人十餘間。勁兵一隊。鞭撻驅行。老弱轉死。數百里。僵屍相屬。哭聲振野。猶太人恨之。次骨。每食必祝其速亡。居魯士既興。巴庇倫王淫虐無人理。國大亂。猶太族日備壺漿待王師。周景王八年。居魯士大舉伐巴庇倫。巴庇倫望風奔潰。破其都城。巴庇倫亡。乃釋猶太民歸國。居魯士北征卒於軍。分國為二。兩子治之。後有乾巴庇西王者。一作岡比斯好用兵。嘗侵麥西。又名厄日多。詳麥西潰遣使招降。麥西民殺使者。王怒。圍都城破之。戮壯者二千人。并殺王之子。麥西王僅以身免。後乃降附。王沈湎於酒。諫者

輒射殺之。以妹為妃。孕乃蹴之死。有弟聰敏。忌而殺之。醉後舞劍。自傷其喉而死。無子。有冒王弟者欲繼立。國人殺之。群臣議所立未定。約騎馬同出。曰馬先嘶者立為王。已而大流士一作達黎約馬先嘶。遂即王位。時周敬王年間也。大流士有權略。好征伐。巴庇倫叛。圍之。一年八月。城破。釘其民千人於架。後伐希臘。而敗。慚憤死。子澤耳士一作捨爾嗣立。復以三十萬衆伐希臘。全軍皆覆。語詳希臘品說國勢遂衰。周顯王年間。希臘馬基頓王亞勒散得。以三萬五千人伐波斯。波斯潰。馬基頓圍蘇撒波斯都城。亞細亞。麥西諸地。俱為希臘諸將所分割。西漢時。羅馬混壹西土。

拓地至西里亞即亞細亞以兵伐波斯。波斯以奇兵絕其糧道。羅馬兵潰歸。波斯尋遣使修好。故羅馬之兵不復東。漢書所云大秦即羅馬。安息即波斯。詳意大里圖說。唐初阿剌伯人摩哈麥穆罕默德創立回教。因起兵攻阿剌伯。奪其國。時波斯衰弱。為摩哈麥所兼并。故自唐以後波斯遂為回國。

按上古時波斯天竺皆事火神拂菻即猶太以西皆事天神。事火神者拜旭日。或燃柴薪向之禮拜。民非火化不生。非白日則宇宙無睹。故兩地之夷上古即有此俗。義起報本。非邪神也。事天神始於摩西。時在有商之初。沃丁年間託言天神降於西奈山。在阿刺伯境內垂十誡以教世人。七日安息禮拜。即起於此。距

教祖之生尚隔一千數百年。乃洋教之所自出。非即洋教也。天竺自佛教興而祀火之俗改。今西域之乾竺特南印度之孟買仍有拜火之俗。是其明證。波斯則自唐以前尚未改。後其國為回部所奪。始改從回教。然至今禮拜仍兼拜火神。故惡末與有太陽火神古殿也。中國自前五代時有祆神祠。又有胡祆祠。火祆祠。唐時有波斯經教。天寶四年天寶十七年詔改兩京波斯寺為大秦寺。又有景教流行中國碑。建中二年大曆元年大秦寺僧景淨述。今考祆字从示从天。即天神。其教起於拂菻。即猶太建此國。教祖乃其裔孫。本大秦國之東境。大秦即意大里之羅馬國。漢人因其人長大平正有類中國。故稱為大秦。其本國並無此名。謂胡祆之即祆神。祆神之即天神。祆字本中國人

所造西土不同文而屬之大秦似也。佛籍自漢初隸羅馬至唐時乃為阿刺伯所奪安得有此等字。是即西教之嚆矢也。若火神教則出自波斯與大秦無涉。謂為火祆則已。混火神於天神謂波斯教出於大秦則又邈本支於異姓。景教一碑尤為荒誕。景教即火教中間景宿告祥懸景日以破暗府亭午昇真云皆指太陽火也。又牽涉洋教其所謂三一妙身无元真主阿羅訶者不知何人而一切詞語又皆緣飾釋氏糟粕非火非天非釋竟莫名為何等教矣。蓋波斯之祠火神本其舊俗而佛教行於天竺乃其東鄰天神教行於大秦乃其西鄰至唐代則大秦之洋教又已盛行胡僧之黠者牽合三教而創為景教之名以自高異中國

不知其原委遽從而崇信之正昌黎所謂惟怪之欲聞者耳。又碑中云貞觀十二年舒明太宗十年大秦國大德阿羅本遠將經像來獻上京阿羅德果自大秦來其為洋教無疑其經當即歐羅巴所傳之教書乃當時不聞有此而所謂景教者依傍於波斯之火神潤色以浮屠之門面是不可解也。自唐以後佛教盛行胡祆火祆之祠波斯大秦之教俱不復見據泰西人所紀載惟阿非利加北土之阿比西尼亞尚有大秦教名亦仍是波斯之火神教耳。

阿刺伯亞拉彼亞○亞拉鼻亞○阿爾拉密阿○阿辣波回教初興之國也北界東土耳其東界波斯及阿勒富海南距印度

流環志畧 卷三 三

海西抵勒爾西海俗稱紅海長四千餘里廣三千餘里其地西南濱

海一帶有腴壤中央皆戈壁沙磧也商旅必結隊以行否則虞盜

劫且慮風沙埋沒物產唯棗最多人與畜皆食之產名馬牧者

愛養如兒子能一日行五六百里駝尤良負重行遠皆賴之又

產加非香料沒藥之類其地古時為土夷散部恒役屬於波斯

陳宣帝大建元年有摩哈麥者或作摩哈默又生於麥加一作

少年為商往來西國娶富商之寡遂致大富不識字而性聰敏

以佛教拜偶像為非而泰西諸國西教已盛行思別創教門以

自高異入山讀書數年著書曰可蘭入其教者焚香禮拜念經

禁食猪肉唐高祖武德四年逃難於麥地拿一作默德那土人

靡然從教即以是年為元紀今回教稱一千二百幾十年即本

年故稱一千八百幾十年其後徒黨日衆不入教者率衆攻之兵敗徒散收

合復起遂滅大敵據阿刺伯全土布其教於四鄰鄰部皆畏而

從之回教遂蔓延西土當其盛時嘗翦滅波斯荐食羅馬猶太

諸部據阿非之北境紅海地中海南岸諸部裂歐羅之西垂西班牙縱橫三

土亞細亞阿非利加歐羅巴幾於無敵後為土耳其所攻屬藩盡失日就衰

微卒乃納貢於土耳其稱藩國焉西域稱摩哈麥為派罕巴爾

華言天使也其苗裔稱和卓木華言神裔也巴達克山塔什干

皆其支派而霍集占兄弟稱大宗回部以為貴種所至輒擁戴

之黠虜藉其名以號召回衆數數犯邊遂為西鄙長患云麥加

麥地拿皆在紅海之濱。摩哈麥生於麥加。其地有黑石。上作大殿。周一里許。麥地拿為摩哈麥葬處。斂以鐵棺。每歲諸回回來兩地禮拜。南洋西域泰西阿非利加近者數千里。遠者數萬里。接踵膜拜。以數萬計。○阿刺伯地分六部。首部曰黑德傑斯。都城曰麥加。建於山谷之中。厦屋雲連。街衢濶直。海口甚大。出運之貨。以加非為主。販行歐羅巴各國。次曰也門。曰亞達拉毛。曰呵曼。曰刺沙。曰內德惹。其海口在西方者曰熱他。富商所萃。在東方者曰木甲。與英吉利米利堅定約通商。以兵船巡海護之。○亞丁小島也。在紅海口門之外。現為英人所據。按阿刺伯古條支國也。回教既興。乃有天方天堂等名。皆花

門誇耀之稱。比其國於天上。其實本無此名。其國在波斯之西南。前明時累次朝貢。多由西域陸路來。明初鄭和等由海道使西洋。至天方而止。稱為西洋盡處。彼蓋由印度海駛入紅海。遂以為海盡於此。而不知小西洋之外尚有所謂大西洋也。

佛教興於印度。以慈悲為主。以寂滅為歸。中土士大夫推闡其說。遂開禪悅一派。摩西十誡。雖淺近而尚無怪說。西教著神異之迹。而其勸人為善。亦不外摩西大旨。周孔之化。無由宜之。重譯彼土。聰明特達之人起。而訓俗勸善。其用意亦無惡於天下。特欲行其教於中華。未免不知分量。摩哈麥本一

市僧忽起而創立教門。其禮拜與洋教同。所別異者。僅不食猪肉一端。而其獸處無倫。則又為泰西諸國之所唾棄。乃自李唐以後。其教漸行於西域。今則玉門以西。盡亞細亞之西。土周廻數萬里。竟無一非回教者。鴟梟。嗜鼠。蜈蚣。甘帶。孰為正味。正難深求於侏儻之俗矣。

考泰西人所刻地圖及所著書。五印度之西。土耳其東土之東。土耳其東土。即西里亞。猶太諸地。在大秦國之東境。止有波斯一國。阿富汗俾路芝皆波斯地。乃近代所分割。非古建國。誓之前後漢書出莎車南道。西踰葱嶺為大月氏安息諸國。毘連者為罽賓。烏弋山離。條支諸國。證以泰西人地圖。波斯西南之阿剌伯。東界阿

處作詔令
一本作曲
從其南可

勒富海。俗名東紅海。南界印度海。西界勒必西海。俗名紅海。惟西北一面通陸路。與漢書條支傳所云海水庭作詔冷及東北三面路絕。惟西北隅通陸道者一一脗合。是條支之為阿剌伯。確鑿無疑。又前漢書安息傳。北與康居。東與烏弋山離。西與條支接。又稱其國臨媯水。商賈車船行旁國。又後漢書大秦傳。稱大秦王欲通使於漢。而安息欲以漢繒綵與之交市。故遮遏不得自達。今考波斯東北界有沙磧。臨阿母河。即古之媯水。其西界接土耳其東土。正古大秦國東境。由大秦通漢。舍此別無道路。是今波斯之為安息亦無可疑也。惟大月氏罽賓烏弋三國。為今何地。迄無定論。或謂愛烏罕為大月氏。北

印度為罽賓。中印度為烏弋山離。殊未的確。大月氏本湟中行國。為匈奴所破。西擊大夏。而臣之都。媯水北為王庭。今考媯水即阿母河源。分十數支。皆在雪山之北。葱嶺之西。滙流之後。西北行約二千餘里。又北折行約千里。而入於鹹海。在裏海之東。非裏海也。大月氏王庭。既在媯水之北。則其部曲自在媯水左右。乃今布哈爾境土。愛烏罕在媯水之南。距媯水尚遠。以地勢攷之。似即古之罽賓。其地與印度之克什米爾接壤。風土物產亦相類。以罽賓為北印度。始於唐釋元奘。證之新唐書。殊為未合。新唐書曰。天竺居葱嶺南。幅員三萬里。分東西南北中五天竺。南天竺濱海。北天竺距雪山。圍抱如壁。東天竺際海。與扶南林邑接。西天竺與罽賓波斯接。指畫地界。確鑿分明。證以泰西人地圖。亦絲毫不爽。罽賓為天竺接界之國。則其不在天竺界內。不待辨而明矣。既在天竺之西。則其為今之愛烏罕。又不待辨而明矣。如舉北印度而屬之罽賓。則天竺有東西南中。而無北。何以謂之五天竺。不曰北印度。即罽賓。而曰與罽賓接。是二非一。彰彰明甚。烏弋山離國。前漢書稱東與罽賓。北與撲挑。西與黎軒。條支接。後漢書稱自皮山西南。經烏秬。涉懸度。歷罽賓。六十餘日。行。至烏弋山離國。又西南。馬行百餘日。至條支。是其國在罽賓之西南。條支之東北。乃今俾路芝及波斯極南境。黎軒即黎鞬。大秦國之

竺際海。與扶南林邑接。西天竺與罽賓波斯接。指畫地界。確鑿分明。證以泰西人地圖。亦絲毫不爽。罽賓為天竺接界之國。則其不在天竺界內。不待辨而明矣。既在天竺之西。則其為今之愛烏罕。又不待辨而明矣。如舉北印度而屬之罽賓。則天竺有東西南中。而無北。何以謂之五天竺。不曰北印度。即罽賓。而曰與罽賓接。是二非一。彰彰明甚。烏弋山離國。前漢書稱東與罽賓。北與撲挑。西與黎軒。條支接。後漢書稱自皮山西南。經烏秬。涉懸度。歷罽賓。六十餘日。行。至烏弋山離國。又西南。馬行百餘日。至條支。是其國在罽賓之西南。條支之東北。乃今俾路芝及波斯極南境。黎軒即黎鞬。大秦國之

別名其東境正接波斯條支即阿刺伯其西北隅亦接波斯波斯即漢之安息若謂烏弋即中印度則中隔數千里之安息何由得與黎鞬條支接耶五印度西界有印度河河西山岡連屬是即天竺與迤西諸國天然界限若謂罽賓為北印度烏弋為中印度西印度亦必包於兩國之中是所謂天竺者將專指東南兩印度乎且漢書明列罽賓烏弋天竺為三國今乃割天竺之大半屬之罽賓烏弋而令天竺本國轉無位置之處恐孟堅蔚宗無此紕繆文法也又天竺傳稱從月氏高附國以西南至西海東至磐起國皆身毒之地身毒有別城數百城置長別國數十國置王雖各小異而俱以身毒

為名磐起不知為何地高附別有傳云在大月氏西南本屬安息及月氏破安息乃得高附云云度其地總在附近印度河一帶曷嘗云西至罽賓烏弋皆身毒之地俱以身毒為名乎又天竺傳稱天竺在月氏之東南數千里曷嘗曰在罽賓之南烏弋之東乎諸胡弱肉強食一彼一此數十年即有變更而大地山河萬古不易按圖而稽固歷歷可攷耳

後漢書東漢和帝永元九年西域都護班超遣掾甘英往通

大秦抵條支臨海欲渡安息西界船人告以海水廣大往來

須齋三歲糧共疑憚而止大秦屢欲遣使於漢為安息遮遏

不得通桓帝延熹九年其王安敦遣使自日南徼外獻象牙

犀角瑇瑁始得一通云云考泰西人地圖安息即今之波斯

條支即今之阿剌伯東漢時大秦即意大利里正當全盛未分

東西詳意大利里而說其國都在意大利里之羅馬東境至西里亞

即唐書之拂菻國與安息接壤若由安息往大秦渡燐水入安息境

約三千餘里即今波斯即已入大秦東境今土耳其東土美不

再西北行約三千餘里今土耳其東土渡海峽即君士坦丁堡歷希

臘之北境今土耳其西土約二千里至意大利里之東北境今塞地又

西南行千餘里即至大秦都城即今計陸路萬里而近自西

里亞以西皆大秦地漢書所云從安息陸路繞海北行出海

西至大秦人庶連屬十里一亭三十里一置從無盜賊寇警

者的確不誣又云道多猛虎獅子遮害行旅不百餘人齎兵

器輒為所食按西里亞以西皆大秦名都大邑四達通衢安

得有猛獸遮害行旅蓋安息貪繒絲交市之利必不欲大秦

之通漢故為此誕說以阻漢使之西行所謂遮遏不得通者

此也若由條支從海道往則阿非利加之大浪山一路自明

以前未通舟楫即今歐羅巴諸國貨船往來之歐羅巴東來

海道率取道於地中海紅海條支都城在麥加乃紅海北岸

漢書云條支城在山上周迴四十餘里正今之麥加城也而其東境又臨阿勒富海甘英

所臨之海未知其為阿勒富海抑即紅海若為阿勒富海則

須繞條支三面之海計水程六七千里至紅海之尾而海盡

行陸路一百七十里。

地名蘇爾士

至地中海之東南隅再登

舟西駛約六千餘里而抵大秦都城。

即羅馬

計水程約一萬三

千餘里若所臨係條支都城之紅海則西北駛千餘里已至

紅海之尾計水程不足萬里中間隔陸路一百七十里不能

一帆直達。

明以前歐羅巴大船不能直抵中國即因此阻隔海國聞見錄所謂恨不用刀截斷者也近年英吉

利用火輪船遞送文報皆由此

然舍此別無道路計其水程

速則四五日遲亦不過兩三月半載儘可往返何至須齋

三歲糧蓋安息總不欲大秦之通漢故使西界船人

麥加距安息已

遠甘英所臨之海當係阿勒富海也

設此詞以難之甘英憚於浮海遂中止耳

至安敦之入貢由日南徼外即今越南南境之占城一帶乃

由紅海駛入印度海東南行至蘇門答臘噶羅巴之巽他海

峽轉而北行入南洋抵越南之南境今歐羅巴諸國來粵東

繞阿非利加至印度海後亦由此路若從陸路須由日南歷

暹羅緬甸抵東印度越中印度至西印度無論中間歷數十

番部使幣難通而西印度以西仍須經遮遏之安息方達大

秦東境故知其必由海道無疑也○大秦國之北方亦有陸

路可通中國須從奧地利亞東北行歷峩羅斯南境至裏海

之北岸轉而東行歷西域游牧城郭諸部可抵玉關此則不

入安息境無從遮遏之矣然而漢時大秦北境至日耳曼而

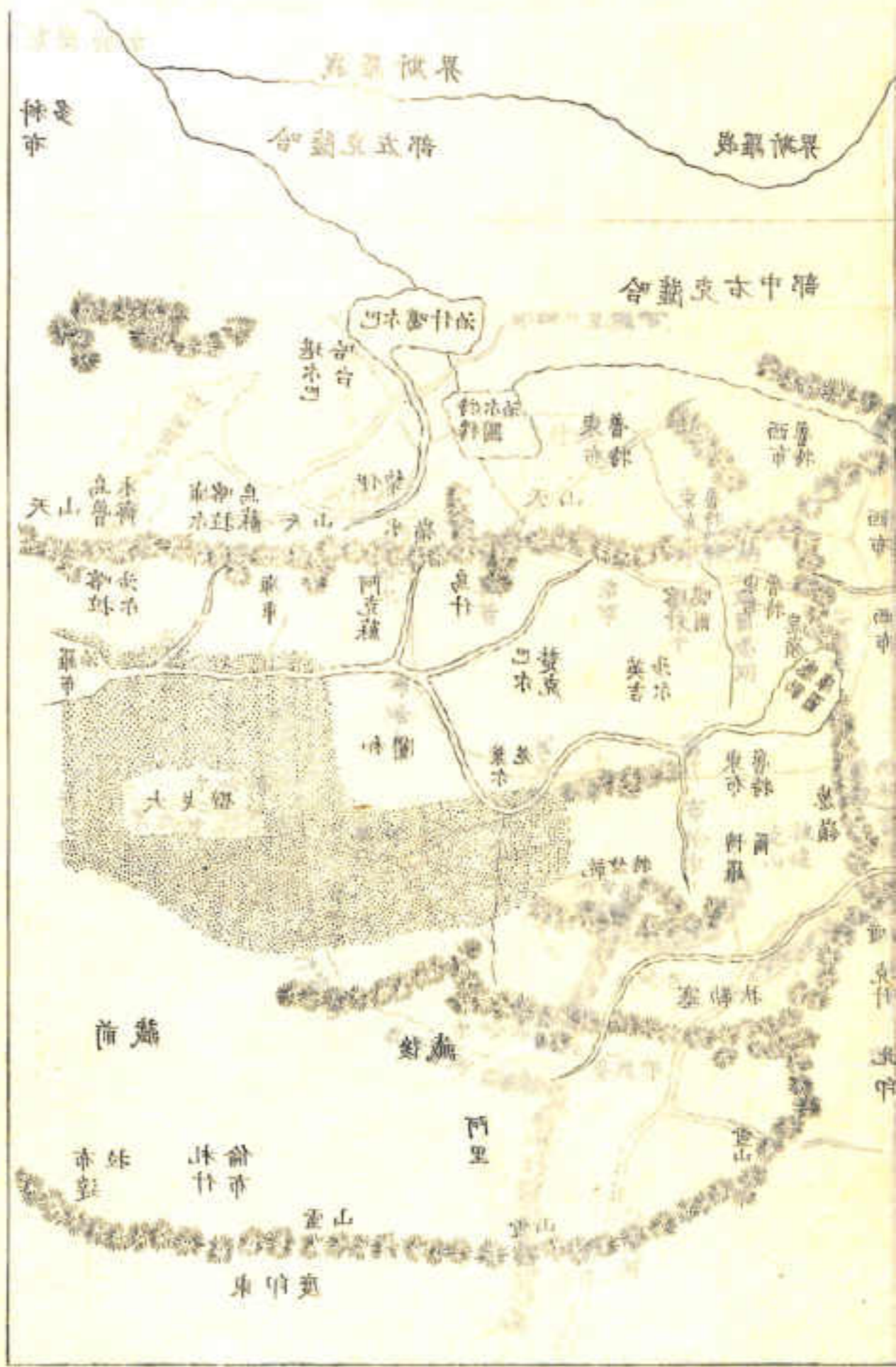
止奧地利亞以東以北皆匈奴別部時峩羅斯時擾大秦邊尚未立國



渡遠廣芳臨

西域各回部

西域廣莫兩漢以來諸部弱肉強食時合時分地名國號變更以數千百計元起北方先開西土歷代史籍所稱西域諸部幾於囊括無遺元氏既衰諸部紛紛割據內多蒙古苗裔亦有回回種族我朝定鼎之後準噶爾噶爾丹恃其兵力侵擾喀爾喀蒙古部落我聖祖仁皇帝親統六師犁庭掃穴漠北肅清烽燧息警其後策旺阿拉布坦餘燼復燃并兼坐大據伊犁為巢穴游騎四出鄰部咸被侵噬易世內訌阿睦爾薩納款關請討高宗純皇帝神幾獨運命將西征電掣星馳拓地萬里其後阿睦爾薩納霍集占相繼畔亂應時戡定於是天山以北之準部天



山以南之回部遍列成屯。凡漢志所云西域諸國。隸版圖者十
六七。幾羅斯當元氏之衰。崛起西北。其國都在歐羅巴之波羅
的海隅。漸拓地東南。至亞細亞黑海之東岸。再拓而東南。至亞
細亞裏海之北。之西。泰西人所刻地圖。新疆回疆。後藏之西。幾
羅斯之南。之東。波斯阿富汗印度之北。統名之曰達爾給斯丹。
又謂之韃韃里。或作達達爾。即韃韃里者。游牧行國。無城郭室
廬。歐羅巴人罕涉其地。故不詳其部落之名。綜其大勢。東起葱
嶺。西抵裏海。泰西人稱為喀爾士。不過四五千里。南起波斯阿
富汗。印度北抵幾羅斯界。亦不過三四千里。其間部落之大者。
不過六七。東北多行國。西南多城郭國。諸書博引繁稱。半多舛

悞。今就其可據者言之。泰西人紀載有軍突攪達等名。大約在
鹹海裏海之間。其境土國勢未詳。故未
立傳。

哈薩克回部之大者也。東北界科布多所轄之烏梁海。迤南界
塔爾巴哈台。東南界伊犁。北界幾羅斯。西南界塔什干浩罕布
魯特諸部。地分三部。左部曰鄂爾圖玉斯。在伊犁之西北。右二
部亦稱中部。西部曰齊齊玉斯。西部曰烏拉玉斯。兩部在
伊犁之正西。乾隆二十年。準部底定。阿睦爾薩納叛逃。左部誘
其汗阿布賚合兵拒戰。我軍擊破之。左部遂降。中西兩部亦詣
軍門納款。皆授王公台吉世爵。三年一貢。歲一市。以馬羊易緞
布。而稅其百一。左部自古為行國。逐水草游牧。與準部蒙古同

清源志卷三
俗而從回教。右二部則有城郭。右二部之北。別有部曰北哈薩克。以寇鈔為俗。時侵掠我羅斯邊境。設兵防之。

布魯特分東西。東部五在天山北。準部之西南。舊游牧於特

穆圖泊左右。部長稱鄂拓克。後為準部所逼。西遷寓安集延。

師定伊犁。乃復故地。乾隆二十三年。率戶口歸附。散處新疆。回

疆卡外。西部十有五。在葱嶺之西。與哈薩克浩罕。拔達克山。昆

連。每部所轄。多者千餘戶。少者二百餘戶。共二十餘萬口。以額

德格納部為之長。二十四年歸附。各授其頭目品官。凡二品至

七品。貢市如哈薩克之例。兩布魯特皆游牧行國。而奉回教。與

哈薩克左部同俗。性剽悍。喜擄掠。

巴達克山。葱嶺西南城郭回國也。扼葱嶺之右。距葉爾羌千有

餘里。北鄙有城曰窩罕。一作幹罕。又作瓦漢。其地群山環繞。田土膏腴。築

室以居。耕田而食。亦兼牧獵之利。戶口十餘萬。頭目戴紅氊小

帽。束以錦帕。衣錦氎衣。腰繫白絲絛。足躡黑革鞮。女則披髮雙

垂。餘與男子同。民人帽頂似葫蘆。邊飾以皮。衣黃褐。束白絲絛。

乾隆二十四年。逆回酋霍集占兄弟為王師所敗。奔巴達克山。

縱兵肆掠。其酋素爾坦沙禽波羅尼都霍集占囚之。王師歷境

搜索。乃縊殺之。而獻其馘。率所部十萬戶及鄰部博羅爾俱納

款。受封賞甚厚。

博羅爾。在巴達克山之東。城郭回部也。四面皆山。西北有河。人

博羅爾。在巴達克山之東。城郭回部也。四面皆山。西北有河。人

戶三萬有奇。乾隆二十四年與巴達克山同時內附。其人別一
 種族。築屋而居。有村落。無文字。與諸回部語言不通。惟衣帽與
 安集延相倣。人皆深目高鼻。濃鬚繞喙。男多女少。恒兄弟四五
 人共娶一妻。生子女次第分認。無兄弟者。與戚里共之。土半沙
 鹵。故其人苦貧。地多桑。取葦曝乾為糧。飲山羊之乳。以馬湏為
 酒。稱其酋曰比。以人口為賦稅。生子女納其半。賣於各回城為
 奴婢。值頗昂。每口以五六十八九十金為率。

乾竺特。或作退。擺特。別一種族。在葉爾羌南。地與後藏相接。無城郭

宮室。鑿山為穴以居。種米麥以食。亦有以游牧為生者。人蓄
 髮。耳綴金環。其俗敬火。每晨以柴燒火。向之禮拜。地鹵斥。富者

僅自給。貧者多傭工於他國。稱其酋曰汗。汗亦貧甚。惟取所部
 子女鬻於各處。取其值以自贍。與博羅爾相似。

巴勒提。一作巴爾替。又在博羅爾南重山複嶺之中。人戶寡弱。

不足六七千。有屬邑曰哈普倫。稱其酋曰比。俗遵回教。不蓄髮。
 不食豬肉。衣帽語言與安集延同。以游牧為業。冬日嚴寒。覓山
 坳溫處。以蘆荻結寮。人畜共處其中。十月雪已盈丈。三月雪消
 始出。地產獨峯之駝。

浩罕。一作教罕。又作霍罕。俗稱安集延。回部城郭之國也。地在葱嶺

之西。有四大城。俱當平陸。最東為安集延。與布魯特昆連。其人
 長於心計。好賈遠游。南北各城。處處有之。故西域盛稱安集延。

今遂為浩罕種人之名。從安集延西百有八十里。為瑪爾噶朗城。又西八十里。為納木干城。一作奈曼又西八十里。為浩罕城。其汗居之。四城皆濱那林河。又所屬小城三。曰窩什。在東南。曰霍占。在西南。曰科拉普。在西北。近年塔什干亦附之。故浩罕又稱八城云。元人所置。撒馬兒罕城在浩罕城西。今成廢墟。浩罕風俗略同南路諸回域。而鷙勇過之。性最陰狡。習於攻掠。西南與布哈爾毘連。世為勍敵。乾隆九年二十四年。大軍追霍集占。霍集占欲投安集延。安集延不納。其酋額爾德尼旋奉表貢馬。其後霍集占兄弟為巴達克山所殲。波羅尼都次子薩木薩克逃赴浩罕。故浩罕有逆酋遺孽云。

按西域卡外諸回部。哈薩克最馴擾。布魯特好鈔掠。而部落瓜分。不相統一。其餘或寡弱。或荒遠。俱不能為邊患。獨浩罕一部。毘連布魯特附近吾圉。其人長於服賈。心計精密。卡內之南北各城。卡外之回部各國。足迹無不到之地。性貪而狠。狡焉思啓子女玉帛之所在。刻刻垂涎。逆酋波羅尼都遺種於茲。浩罕藉其和卓之名。居為奇貨。和卓或作霍卓。華言聖立。回教稱派罕。巴爾華言天使也。其子孫分布西域。稱為和卓木。以其為教祖貴種。回人皆敬信之。頃遂擁逆裔張格爾。誘脇布魯特。攻陷四城。括其蓄積。捆載而去。嗣復擁玉素普鈔掠喀城。蓋其虎狼之性。踰蹈之謀。乘機即發。而布魯特愛曼。聚落也。散處本以寇鈔為俗。聽其驅役。嘗為先導。

是此時邊防之最亟者惟此虜爾

塔什干一作塔什罕亦城郭回部在浩罕之西北與哈薩克右部

連地處平原多園林饒果木土宜五穀民居稠密舊為右哈薩

克屬部乾隆二十三年遣使奉表求內屬尋入貢後又附浩罕

為屬城蓋其國介塔薩克浩罕之間弱小不能自立故兩部皆

得役屬之云由塔什干踰錫爾河又逾納林河為賽瑪爾堪城

即撒馬兒罕今又西南為噶拉克則城又西為烏爾根齊城兩

當是布又西臨達里岡阿泊即鹹海

布哈爾○布噶爾○札布○笨札布○甲不○黑拉德○回部大國也東接拔

達克山諸部東南連北印度之克什米爾南界阿富汗西南界

波斯北境與浩罕接壤包浩罕西界抱鹹海而達裏海幅員之

恢闊諸回部殆無與比東境多山嶺西界有大戈壁沙磧有城

郭而無游牧戶口不繁部落甚多屬城有鄂勒推帕疑即西域

郭濟雜克拜爾哈噶斯呢等名臣阿母河兩岍皆布哈爾境土

元人所置行省者也其地氣候頗炎冬無大雪產五穀瓜果又

產骨重羊俗長騎射與浩罕時時構兵鄂勒推帕部山徑斗絕

人强悍尤浩罕所忌云或云已為明和元乾隆二十九年因巴達克山

請內附天保十年道光十九年俄羅斯欲窺印度密差頭人至布哈爾使

與英吉利印度屬國構兵英人率兵入險講和而罷

按西域諸國布哈爾最大其地西接波斯東連印度為西南

...

回部之樞紐道光二十年粵東譯出英人新聞紙即月有云

五月十四日接印度來信論及俄羅斯欲攻打印度之事蓋

我英國之印度兵攻取興都哥士山即雪南邊各部落而俄

羅斯邊境在此山之北三年前尚有回部四五國互隔今止

隔一大山而已因布哈爾已附我羅我羅斯近日直攻至韃

韃里之機窪韃韃里即游牧回部機窪一作基瓦皆因我等

攻取阿付顏尼部即阿富汗尼士丹又故我羅斯亦攻至荷

薩士河即阿已約木哈臘即布同取阿付顏尼部以攻打印

度為我兵頭沙阿力山及馬約里治堵禦故計不行我羅斯

前在希臘即額里士歐與包社人即波斯立約欲收復阿付顏

尼以攻取印度亦因我兵頭律勿蘭所拒後詭稱收回逃散

奴僕攻取機窪及木哈臘人皆謂我羅斯得此二地布哈爾

并入我羅斯之事大當必退兵乃又使人日日學習印度事

務又與木哈臘人立約同取阿付顏尼不知我羅斯人要到

何地方肯住手我羅斯人曾以兵威自黃海即波羅攻至黑

海即勒必一帶地方以廣其國境所以今日必要隄防其在

荷薩士河駐扎之兵云又英人所著萬國地理書云道光

十九年我羅斯私差奸人至甲不即布兜攬事情遍滋事端

云即此事也余按我羅斯近年疆土日廣其國之南境已

盡裏海之西北兩岫由裏海之北岸直趨東南中間所歷之

鞑韃回部如機窪之類皆冗弱無足比數。戎馬往來如若無
 入布哈爾較大實為東道關鍵。故峩羅斯協而降之。以為進
 窺印度之計也。窺人之取印度也由海。窺人之窺印度也由
 陸。論巧則峩不如英。量力則英不如峩。兩國之在西土可稱
 勍敵。數十年後當不知作何變動矣。

西域諸回部七椿園西域聞見錄言之最詳。官書如一統志
 四裔考之類。世不經見。遂以此錄為典要。而不知其訛謬駁
 躋。殆不止一二端也。控噶爾之荒唐。退木爾沙之謬誤。人皆
 知之。愛烏罕之訛為教罕。波斯之訛為塞克。圖說見前議者徒知
 掎擊。卒未有溯其原委而為之辨明者。其所稱大西洋諸國。

大半影響。惟西域之博羅爾。退擺特。即乾特哈拉替良。即巴三

部。言其土俗頗詳。足補官書之所未備。餘則不足深考矣。又

新疆識略及西域水道記所載諸部落之名。距回疆較近者。

曰滾。曰綽禪。曰差特拉勒。一作沙克曰赫斯圖濟。曰羅善。曰克

什南。即西域聞見錄所云沙關記也曰達爾瓦斯。距葉爾羌十三站。至十八

站不等。皆雜冗小回部。錯處於布魯特浩罕之間。稍遠者曰

依色克。曰差普雅。曰渾堵斯。曰塔爾罕。以上四部似是布哈爾屬部皆距

回疆二十餘站。至三十餘站不等。至若瓦罕為巴達克山之

屬城。哈普隆為巴勒提之屬城。窩什霍占科拉普為浩罕之

屬城。鄂勒推帕濟雅克拜爾哈噶斯咀為布哈爾之屬城。堪

達哈爾為愛烏罕之屬城。賈人往來喀葉諸城，多稱其城邑之名，而不復稱其國土之名，遂致茫昧紛紜，不可辨識。其地形方向，諸書或同或不同，不敢意為位置也。葱嶺之塞勒庫爾，東流入羅布泊，即星宿海所謂崑崙河源者也。其葱嶺以西之水，分三大支：一支發源後藏，西流至克什米爾，西界轉而南行，會北印度諸水，至西印度之信地，入大海，所謂印度河也。其餘兩支，皆自東而西南：一支為阿母河，泰西稱亞木達里亞，發源葱嶺，會布哈爾境內諸水，西行二千餘里，北折入於鹹海之南；北一支為納林河，泰西稱西爾達里亞，發源葱嶺，會北方諸水，西行二千餘里，入於鹹海之北。鹹海又名死海。

西域稱達里岡阿泊，泰西稱亞拉爾，南北約六七百里，東西約二三百里。水鹹凝結成鹽，不通大海，故名死海。鹹海之西約千里，有大澤曰裏海，泰西人稱喀爾士畢安，一作加斯比約。南北約三千餘里，東西約千里，所受者西北諸國之水，汪洋似海，而不通大海，故名裏海。其東岸為西域回部極西之境，逾裏海而西，即俄羅斯東南境，與波斯西北境，世多以裏海為雷蕭海，誤矣。按葱嶺以西之水，以雷蕭海為尾閘，蜿蜒諸水入焉。考之西洋人地圖，葱嶺以西，惟印度河南流入大海，其餘南北諸小河，下游匯為兩大支：北為納林，南為阿母，皆以鹹海為歸宿，則鹹海之為雷蕭海，似無可疑也。裏

海在鹹海之西。絕不相通。較之鹹海。大幾十倍。東來之水。盡入鹹海。亦絕無涓滴入於裏海。蓋昔時止知有雷翁海。迨泰西通中國之後。始盛傳裏海。遂以為非裏海不足當雷翁海之名。而不知其渺不相及也。惟前漢書稱康居西北可二千里。有奄蔡國。臨大澤無涯。此則為裏海無疑。即以是為史籍言裏海之始可矣。

